

Zmluva o poskytnutí služby WebGIS mini

uzatvorená v súlade s § 269 ods. 2 zákona č. 513/1991 Zb. v znení neskorších právnych predpisov medzi zmluvnými stranami:

1. Objednávateľ:		
Názov: OBEC POČANY		
Sídlo: HLAVNÁ 35, 076 84 POČANY		
Zastúpený: MIKULÁŠ CSORBA	Funkcia: STAROSTA	
IČO: 00331848	DIČ: 2020730514	IČ DPH:
Bankové spojenie: PRIMA BANKA	Číslo účtu: 0523147001/5600	
E-mail: obecpočany@gmail.com	Telefón: 056 6362224	
(ďalej ako „Objednávateľ“ alebo „Obec“)		
2. Poskytovateľ: GEODETICCA, s.r.o., Floriánska 19, 04001 Košice, Zastúpená: Ing. Vladimír Kudlička, konateľ		
IČO: 36572161, DIČ: 2021735639, IČ DPH: SK2021735639, Bankové spojenie: [REDAKOVANÉ]		
Spoločnosť zapísaná v Obchodnom registri Okresného súdu Košice I, Odd.: Sro, vložka č. 14114/V		
(ďalej ako „Poskytovateľ“ alebo „GEODETICCA“)		

Článok I. Predmet zmluvy		
1. Poskytovateľ sa na základe tejto zmluvy zaväzuje poskytnúť v mene Objednávateľa a na jeho účet služby webového geografického informačného systému spoločnosti GEODETICCA (ďalej ako „WebGIS“) špecifikované v článku II tejto Zmluvy o poskytnutí služby (ďalej ako „zmluva“).		
2. Objednávateľ sa zaväzuje za predmet zmluvy podľa tejto zmluvy zaplatiť odmenu dohodnutú v článku IV tejto zmluvy.		
Článok II. Špecifikácia služby WebGIS		
1. Služba WebGIS je poskytovaná ako webové portálové riešenie geografického informačného systému (GIS). Aplikácia GIS je Poskytovateľom poskytovaná ako služba. Služba je publikovaná prostredníctvom siete internet a je dostupná využitím bežného internetového prehliadača. Pre korektné fungovanie služby doporučujeme používať prehliadače Mozilla Firefox, Opera, Safari a Internet Explorer (od verzie 11).		
2. Rozsah základnej funkcionality WebGIS a základného obsahu dátových vrstiev je špecifikovaný v prílohe č. 1 tejto zmluvy.		
3. Zmluvné strany sa dohodli, že všetky požiadavky Objednávateľa, ktoré budú nad rámec funkcionality a dátových vrstiev podľa odseku 2., budú špecifikované a objednané na základe samostatnej objednávky, resp. dodatku k tejto Zmluve, pričom cena sa určí na základe hodinových sadzieb definovaných v článku IV. ods. 4, resp. dohodou zmluvných strán.		
4. Na účely poskytovania služby v rámci tejto zmluvy dodá Poskytovateľ informácie o minimálnej technickej úrovni hardvérového a softvérového vybavenia.		
5. Poskytovateľ poskytne Objednávateľovi počas trvania tejto Zmluvy technickú podporu služby prostredníctvom e-mailového kontaktu [REDAKOVANÉ]. Technická podpora je poskytovaná v pracovných dňoch v čase od 8:00 do 16:00. Celkový rozsah technickej podpory zahrnutý v cene služby je 5 hodín mesačne. Osoba poverená Objednávateľom je oprávnená zadávať požiadavky pre riešenie technických problémov iba formou samostatných požiadaviek, v ktorých uvedie vždy maximálne jeden podnet, ktorý sa svojím obsahom týka riešenia jedného konkrétneho technického problému. Poskytovateľ je povinný do 2 pracovných dní informovať Objednávateľa, že požiadavku technickej podpory prijal. Na požiadavku technickej podpory sa Poskytovateľ zaväzuje v primeranej dobe (najneskôr však do 5 pracovných dní od jej prijatia) poskytnúť Objednávateľovi technickú podporu (súhrn informácií a pokynov zameraných na riešenie jeho požiadavky prípadne odstránenie preukázateľného technického problému).		
6. Poskytovateľ neručí za funkčnosť a dostupnosť verejných služieb tretích strán. Tieto služby a ich využívanie sa riadia podmienkami ich poskytovateľov.		
Článok III. Termín, miesto a spôsob plnenia		
1. Zmluvné strany sa dohodli na termíne plnenia predmetu zmluvy nasledovne:		
Názov celku	Názov aktivity	Trvanie*
Fáza	V zmysle definície základnej funkcionality a obsahu čl. II ods. 2	21 dní**
Dáta	Implementácia dátových podkladov	podľa termínu dodania podkladov Objednávateľom
*pracovné dni, **od dátumu dodania údajov katastra nehnuteľností		
2. Odovzdanie služby WebGIS do užívania sa uskutoční odovzdaním prístupových údajov a internetovej adresy webového portálu k službe WebGIS.		

Článok IV. Cena a platobné podmienky

1. Cena za predmet zmluvy je dohodnutá zmluvnými stranami v súlade so zákonom NR SR č. 18/1996 Z.z. o cenách v znení neskorších predpisov a vyhlášky MF SR č. 87/1996 Z.z. v znení neskorších predpisov, ktorou sa vykonáva zákon o cenách.

2. Cena za zriadenie služby WebGIS v rozsahu podľa článku II ods. 2 je dohodnutá vo výške ¹⁵⁰.....,- EUR s DPH (slovom ^{sto päťdesiat}..... eur s daňou z pridanej hodnoty). Cena podľa tohto odseku je splatná do 14 dní od prevzatia prístupových údajov k službe WebGIS.

3. Cena za poskytovanie služby WebGIS je dohodnutá vo forme mesačného poplatku vo výške ³⁵.....,- EUR s DPH (slovom ^{tridsať päť}..... eur s daňou z pridanej hodnoty). Poplatok za poskytovanie služby je splatný do 14 dní po skončení kalendárneho mesiaca v ktorom Poskytovateľ službu WebGIS poskytoval.

4. Cena za služby a práce nad rámec základnej funkcionality a obsahu podľa článku II ods. 2. je dohodnutá formou hodinovej sadzby za čas skutočne vynaložený na naplnenie požiadavky Objednávateľa (Všetky ceny sú s DPH):

- | | |
|--|-------------------|
| a. Spracovanie dokumentácie (digitalizácia, vektorizácia, georeferencovanie, grafická úprava a pod.) | 24€/človekohodina |
| b. Školenia, testovanie, pomocné práce | 20€/človekohodina |

Cena podľa tohto odseku je splatná do 14 dní od dodania služieb alebo prác.

6. Podkladom pre zaplatenie je faktúra Poskytovateľa, ktorá musí obsahovať náležitosti daňového dokladu podľa osobitného predpisu.

Článok V. Vlastnícke práva, Licencia

1. Aplikácia WebGIS, ktorej služby sú predmetom tejto zmluvy, je vlastníctvom Poskytovateľa.

2. V prípade použitia podkladov potrebných na poskytovanie služieb dodaných Poskytovateľovi Objednávateľom, je Objednávateľ povinný zabezpečiť predchádzajúci súhlas na ich použitie od majiteľa autorských práv, ak nie je majiteľom týchto práv samotný Objednávateľ. Použitím takýchto materiálov, Poskytovateľ nezodpovedá za porušenie autorských práv tretích osôb k takto poskytnutým a použitým materiálom

3. Objednávateľ má počas celej zmluvnej doby právo využívať WebGIS pre vlastnú potrebu Objednávateľa a na účel dojednaný v tejto zmluve pre 3 (troch) ním oprávnených používateľov, ktorí sú pracovníkmi Objednávateľa.

4. Poskytovateľ je oprávnený poskytovať rovnaké služby, ktoré sú predmetom tejto zmluvy iným subjektom a využívať WebGIS na iné účely, s výnimkou podkladov, ktoré mu poskytol a dodal Objednávateľ.

5. Poskytovateľ si vyhradzuje právo pre umiestnenie svojich ochranných známk a loga v aplikácii WebGIS ako aj na tlačných a digitálnych výstupoch aplikácie.

6. Akékoľvek iné použitie predmetu zmluvy výslovne neuvedené v tejto zmluve je možné len s predchádzajúcim písomným súhlasom Poskytovateľa.

Článok VI. Trvanie a ukončenie zmluvy

1. Táto zmluva sa uzatvára na dobu určitú, a to ⁴⁸..... mesiacov odo dňa nadobudnutia účinnosti tejto zmluvy. Poskytovateľ sa zaväzuje, že služby dohodnuté v zmysle tejto zmluvy bude poskytovať Objednávateľovi priebežne počas celej zmluvnej doby.

2. Zmluvný vzťah založený touto zmluvou skončí:

- písomnou dohodou zmluvných strán,
- uplynutím doby, na ktorú sa zmluva uzatvára,
- odstúpením od zmluvy z dôvodu podstatného porušenia zmluvných povinností.

3. Ktorákoľvek zo zmluvných strán môže odstúpiť od tejto zmluvy, v prípade, ak dôjde k podstatnému porušeniu zmluvných povinností druhou zmluvnou stranou. Odstúpenie od zmluvy musí byť písomné a musí byť doručené druhej zmluvnej strane a musí v ňom byť uvedené konkrétne podstatné porušenie zmluvy druhou zmluvnou stranou, inak je neplatné.

4. Podstatným porušením zmluvných povinností na strane Poskytovateľa sa rozumie neohlásené a nezdôvodnené prerušenie v poskytovaní služby WebGIS v trvaní viac ako 10 dní.

5. Podstatným porušením zmluvných povinností na strane Objednávateľa sa rozumie omeškanie s úhradou viac ako dvoch mesačných poplatkov za poskytovanie služby WebGIS.

6. Odstúpením od tejto zmluvy nie sú dotknuté práva na náhradu škody ani právo na zaplatenie ceny za poskytnuté služby podľa tejto zmluvy.

Článok VII. Zodpovednosť

1. Zodpovednosť za škody vzniknuté výkonom činnosti Poskytovateľa v zmysle tejto zmluvy z dôvodu poskytnutia nevhodných podkladov, resp. neposkytnutia podkladov zo strany Objednávateľa nesie Objednávateľ.

2. Zmluvné strany sa dohodli, že za okolností vylučujúce zodpovednosť podľa § 374, ods. 1. zákona č. 513/1991 Zb, Obchodného zákonníka sa považujú prekážky, ktoré nastali nezávisle od vôle Poskytovateľa a Objednávateľa, napr. nekonanie štátnej a verejnej správy, samosprávnych orgánov, rozporné konania štátnych a samosprávnych orgánov a pod.

Článok VIII Osobitné ustanovenia

1. Zmluvné strany sa zaväzujú zachovávať mlčanlivosť o všetkých skutočnostiach, o ktorých sa dozvedia pri plnení tejto zmluvy alebo v súvislosti s jej uzatvorením, ako aj o všetkých informáciách, ktoré majú charakter dôverných informácií alebo tvoria predmet obchodného tajomstva druhej zmluvnej strany (ďalej len „dôverné informácie“). Zmluvné strany sa zaväzujú dôverné informácie používať výlučne na účely plnenia zmluvy, prijať všetky potrebné kroky na ochranu a zabezpečenie dôverných informácií pred ich zverejnením a/alebo poskytnutím tretej osobe a nesprístupniť dôverné informácie žiadnej inej osobe.

2. Týmto záväzkom nie je dotknuté zverejnenie tejto zmluvy ako povinne zverejňovanej zmluvy.

3. Záväzok mlčanlivosti trvá aj po ukončení zmluvného vzťahu založeného touto zmluvou.

Článok IX Oznámenia a komunikácia

1. Všetky oznámenia, objednávky a celá komunikácia medzi zmluvnými stranami podľa tejto zmluvy sa uskutočňuje ústne aj písomne, a to poštou, expresnou kuriérskou službou, faxom alebo e-mailom a považujú sa za riadne doručené ich doručením príslušnej zmluvnej strane.

2. Pri komunikácii e-mailom, faxom alebo telefonicky, ktorými nemožno trvalo zachytiť obsah komunikácie, sa informácie doručia aj v písomnej forme poštou (osobne), najneskôr do 3 dní odo dňa uskutočnenia komunikácie.

3. Pri zistení rozdielov medzi obsahom informácie bez trvalého zachytenia obsahu a informácie doručenej v písomnej forme je rozhodujúca písomná forma.

Článok X Záverečné ustanovenia

1. Táto zmluva nadobúda platnosť dňom jej podpisu oprávnenými zástupcami zmluvných strán.

2. Zmluva nadobúda účinnosť dňom nasledujúcim po dni jej zverejnenia v zmysle ustanovenia § 47a zákona č. 40/1964 Zb. v znení neskorších predpisov v spojení s ustanovením § 5a zákona č. 211/2000 Z. z. v znení neskorších predpisov.



3. Práva a povinnosti zmluvných strán výslovne neupravené touto zmluvou sa riadia Obchodným zákonníkom a ostatnými právnymi predpismi platnými na území Slovenskej republiky.

4. Akékoľvek zmeny a/ alebo doplnenia tejto zmluvy môžu byť vykonané na základe dohody obidvoch zmluvných strán, a to vo forme písomných a očíslovaných dodatkov k zmluve podpísaných oprávnenými zástupcami zmluvných strán.

5. V prípade, že niektoré z ustanovení tejto zmluvy bolo alebo sa stane neplatným, zostáva platnosť ostatných ustanovení tejto zmluvy nedotknutá. Ak nastane takáto situácia, sú zmluvné strany povinné neplatné ustanovenie tejto zmluvy písomne nahradiť novým znením, formou dodatku, ktoré zachová účel tejto zmluvy, ktorý zmluvné strany sledovali v čase podpisu zmluvy.

6. Táto zmluva je vyhotovená vo dvoch (2) rovnocenných vyhotoveniach, pričom každá zmluvná strana obdrží jedno vyhotovenie.

7. Zmluvné strany vyhlasujú, že si zmluvu pred jej podpisom prečítali, že ju uzavreli na základe ich pravej slobodnej vôle, vážne, určito a zrozumiteľne, nie v tiesni za nevýhodných podmienok, čo potvrdzujú svojimi podpismi.


Dátum:	4.5.2011, Košice	Miesto:	POLANY
Poskytovateľ:	 Ing. Vladimír Kudlicka GEODETICCA, s.r.o.	Objednávateľ:	 OBEC POLANY PSČ 076 84 2
		Meno zástupcu:	HICULÁŠ CSORBA
		Názov:	OBEC POLANY
		Funkcia zástupcu:	STAROSTA


GEODETICCA, s.r.o.
(3) Floriánska 19, Košice 040 01
IČO: 38 572 161, IČ DPH: SK2021738839
zap. v OR OS KE I., Odd.: Sro.vl. č. 14114/V

Príloha č. 1

OBCHODNÉ TAJOMSTVO GEODETICCA, s.r.o. – dôverné informácie, NEZVEREJŇOVAŤ!

Základná funkcionálna a obsah dátových vrstiev služby WebGIS mini



8.
9.
10.
11.
12.
13.
14.
15.
16.
17.
18.
19.
20.
21.
22.
23.
24.
25.
26.
27.
28.
29.
30.
31.
32.
33.
34.
35.
36.
37.
38.
39.
40.
41.
42.
43.
44.
45.
46.
47.
48.
49.
50.
51.
52.
53.
54.
55.
56.
57.
58.
59.
60.
61.
62.
63.
64.
65.
66.
67.
68.
69.
70.
71.
72.
73.
74.
75.
76.
77.
78.
79.
80.
81.
82.
83.
84.
85.
86.
87.
88.
89.
90.
91.
92.
93.
94.
95.
96.
97.
98.
99.
100.

by

GI,